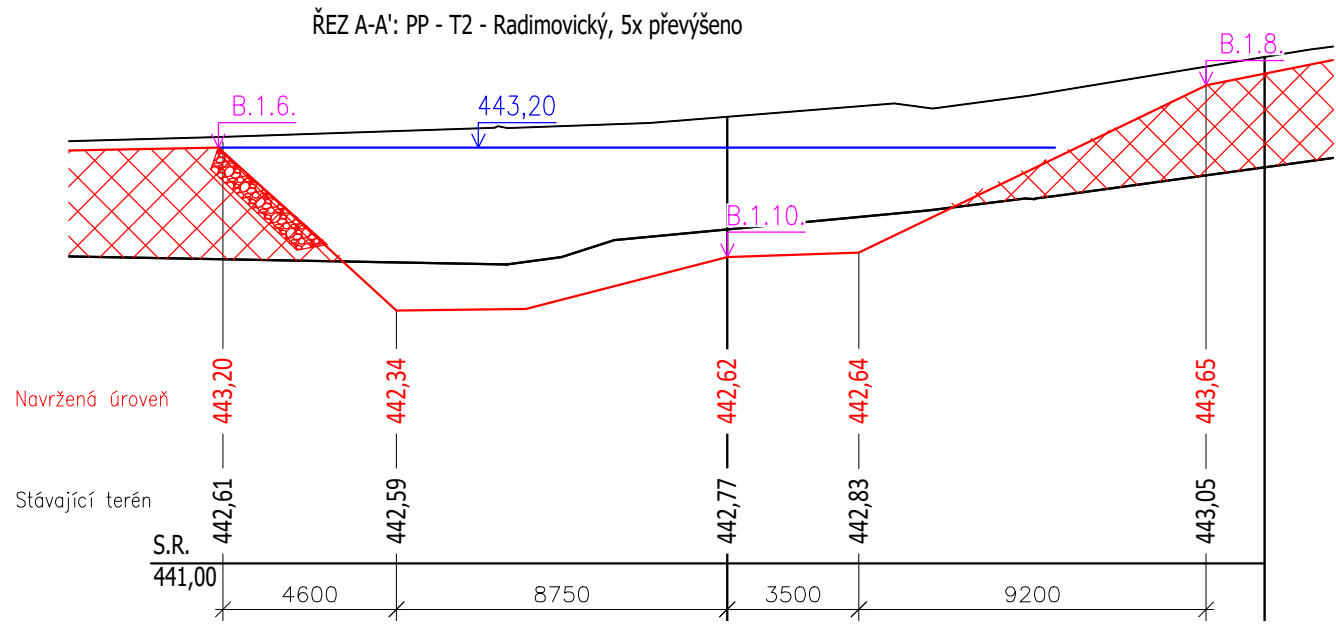
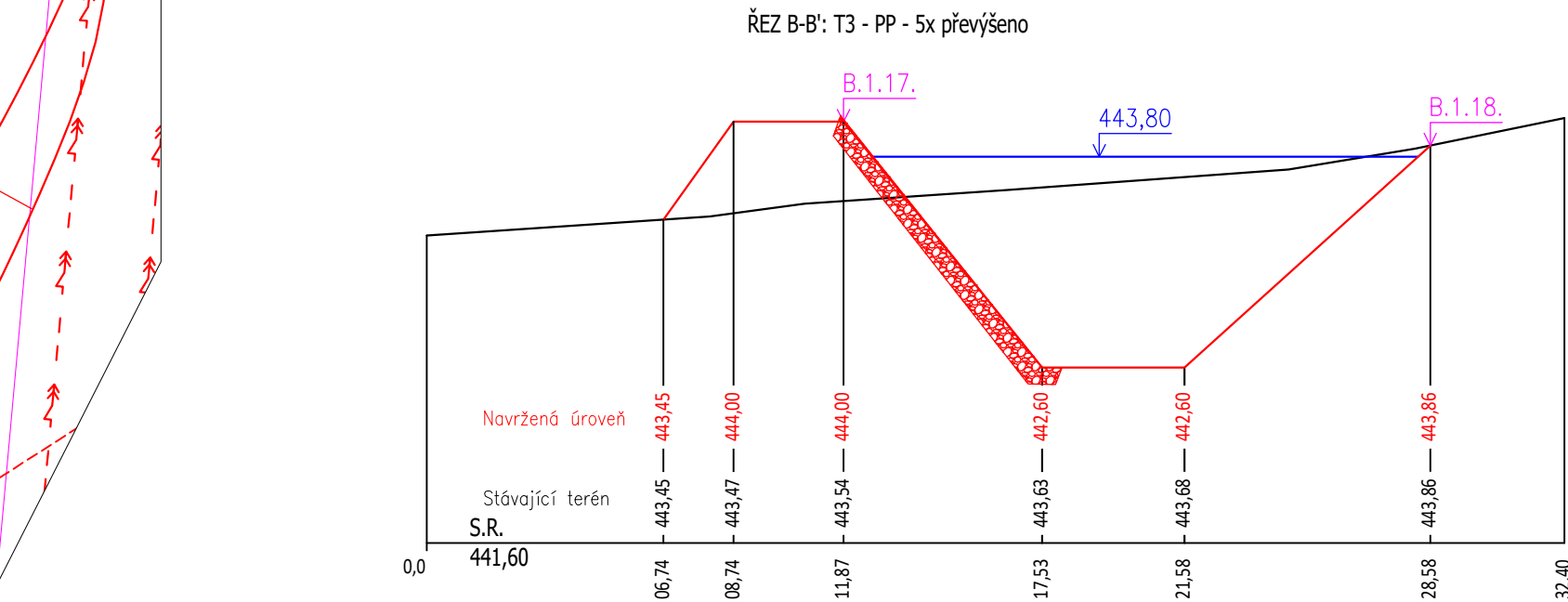
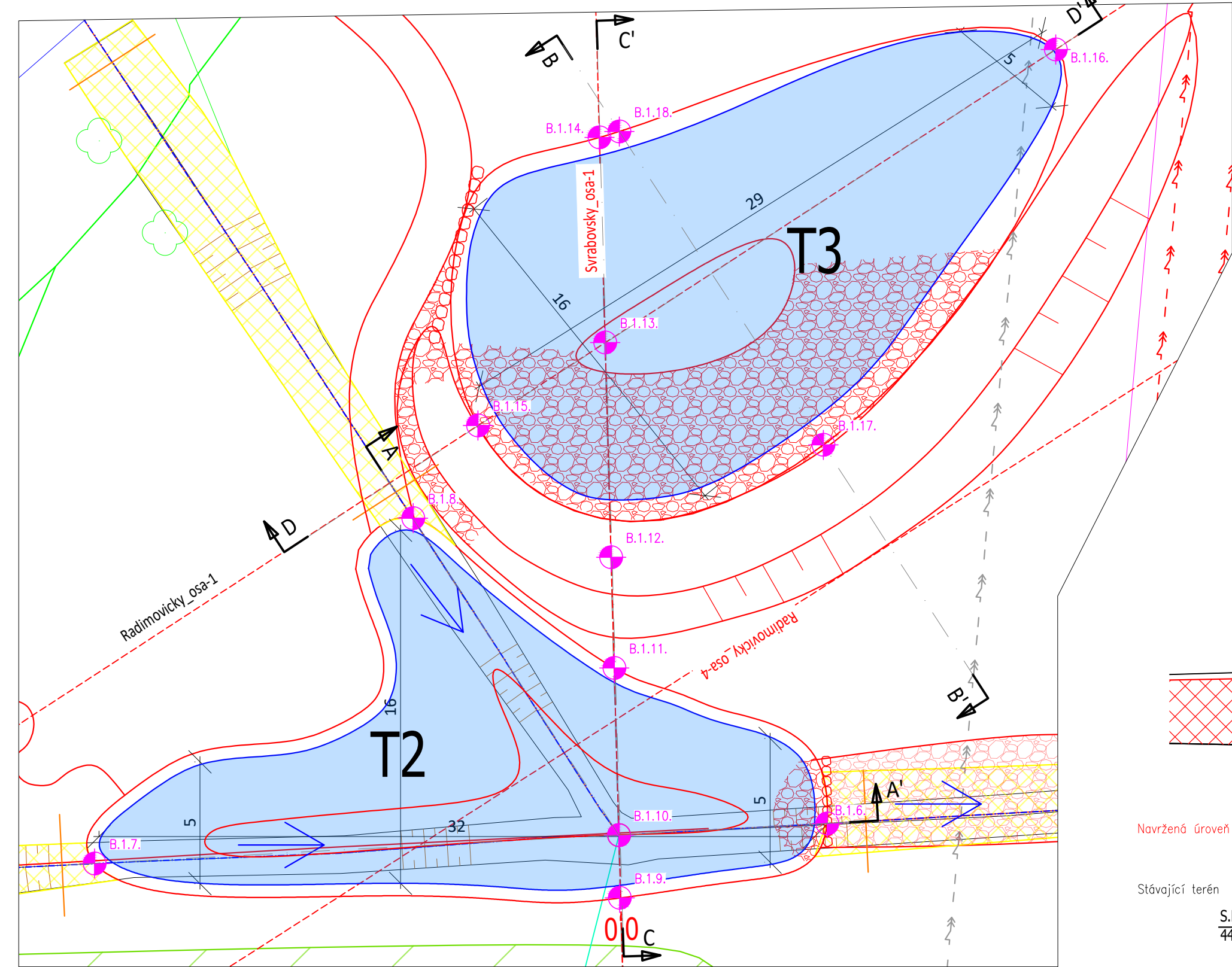







| Tůň 2   | X            | Y            | Z      |
|---------|--------------|--------------|--------|
| B.1.6.  | -735643.2101 | -1116418.958 | 443.20 |
| B.1.7.  | -735675.6076 | -1116420.729 | 443.45 |
| B.1.8.  | -735661.5208 | -1116405.451 | 443.53 |
| B.1.9   | -735652.3796 | -1116422.251 | 443.34 |
| B.1.10. | -735652.4187 | -1116419.477 | 442.34 |
| B.1.11  | -735652.6241 | -1116412.079 | 443.47 |

| Tůň 3   | X            | Y            | Z      |
|---------|--------------|--------------|--------|
| B.1.12. | -735652.7613 | -1116407.179 | 444.00 |
| B.1.13. | -735653.0253 | -1116397.684 | 442.60 |
| B.1.14. | -735653.2784 | -1116388.604 | 443.85 |
| B.1.15. | -735658.6523 | -1116401.353 | 444.00 |
| B.1.16. | -735633.1015 | -1116384.719 | 443.80 |
| B.1.17. | -735643.3756 | -1116402.211 | 444.00 |
| B.1.18. | -735652.4009 | -1116388.348 | 443.86 |

### Legenda:

- 1038 Parcelní číslo
- Hranice pozemku
- Stávající terénní hrany
- Věcná břemena
- Hranice katastrálních území
- Hladina stálého nadržení
- Navržené hrany
- Výtyčovací body
- Směr toku
- Vysoké napětí nadzemní
- Vysoké napětí nadzemní, ochranné pásmo
- Dřevěná přehrážka v zásypu koryta
- Louka
- Zadržení vody v tůňích
- Zásyp stávajícího koryta
- Opevnění kamenným pohozem, viz D.4.4.
- Stabilizace kamenným pasem, viz D.4.4.



|  |   |  |  |                            |                   |
|--|---|--|--|----------------------------|-------------------|
| <div><div>VODOHOSPODÁŘSKÝ<br/>ROZVOJ A VÝSTAVBA a.s.<br/>Nábřeží 90/4, Smíchov<br/>150 00 Praha 5<br/>DIVIZE 06</div></div> |   | VÝŠKOPISNÝ SYSTÉM: BpV<br>POLOHOPISNÝ SYSTÉM: S-JTSK   |  |                            | Paré              |
| Verze  |   |  |  |                            |                   |
| Kreslil<br>Ing. Pavel Benda<br>   | Navrhl<br>Ing. Pavel Benda<br> | Odp. projektant<br>Ing. et Ing. Josef Bím<br> | Techn. kontrola<br>Ing. Pavel Menhard<br> |                            |                   |
| Kraj Jihočeský   |   | Obec Tábor   |  |                            |                   |
| Investor Státní pozemkový úřad   |   | K.Ú. Náchod u Tábora, Nasavrky, Hejlov   |  | Soubor 202406020_R_S_1.dwg |                   |
| Revitalizace potoků Radimovický a Svrabovský   |   |  |  | Formát 630x297             |                   |
| SO 1 - Radimovický potok   |   |  |  | Datum 11/2023              |                   |
| Tůňe 2 a 3   |   |  |  | Stupeň DSP/DPS             |                   |
|  |   |  |  | Zakázka 1387/006           |                   |
|  |   |  |  | Měřítko 1:200              | Č. výkresu D.2.4. |